

2.3 河川、湖沼及び海域の利用並びに地下水の利用の状況

1) 利水の状況

(1) 生活用水の状況

調査区域の市町村における上水道の年間取水量は、表 4-2-6 に示すとおりです。また、調査区域における利水施設は表 4-2-7 及び図 4-2-4 に示すとおりです。

愛知県では、県全体の上水道水源の多くを県水が占めていますが、一宮市では取水量の約 4 割、稲沢市では取水量の約 6 割が地下水（深井戸）を水源としています。なお、一宮市については、取水量の約 2 割が伏流水を水源としています。また、愛知県の県営水道としては、11 箇所の浄水場があり、調査区域に含まれる愛知県の市町村については、尾張西部浄水場の給水対象となっています。

三重県では、上水道水源の多くを県水または地下水（浅井戸・深井戸）が占めており、桑名市では浅層地下水（浅井戸）及び深層地下水（深井戸）、木曽岬町では県水を主な水源としています。また、三重県の県営水道としては、5 箇所の浄水場があり、調査区域に含まれる三重県の市町村については、播磨浄水場の給水対象となっています。

なお、尾張西部浄水場及び播磨浄水場は、ともに木曽川総合用水事業によって建設された岩屋ダムを水源とする木曽川の表流水を取水し、給水を行っています。

表 4-2-6(1) 利水の状況（愛知県 令和 5 年度）

単位：千 m³

行政区分	年間取水量	県水	表流水	伏流水	地下水	
					浅井戸	深井戸
一宮市	41,608	15,172	-	9,457	-	16,979
津島市	7,531	6,208	-	-	-	1,323
稲沢市	14,920	6,290	-	-	-	8,630
愛西市	2,899	2,136	-	-	-	763
あま市	5,018	5,018	-	-	-	-
蟹江町	4,510	4,510	-	-	-	-
海部南部水道企業団	10,278	10,278	-	-	-	-
愛知県	866,930	421,964	331,091	27,088	10,274	76,513

注) 「-」は該当する取水がないことを示す。

出典：「令和5年度愛知県の水道（水道年報）」（令和7年3月、愛知県保健医療局生活衛生部生活衛生課）

表 4-2-6(2) 利水の状況（三重県 令和 5 年度）

単位：千 m³

行政区分	年間取水量	県水	表流水	伏流水	浅井戸	深井戸	湧水	ダム水
桑名市	21,161	5,649	219	3,238	10,101	1,654	-	-
木曽岬町	957	957	-	-	-	-	-	-
三重県	250,640	76,977	18,953	15,308	87,704	30,842	894	19,962

注) 「-」は該当する取水がないことを示す。

出典：「令和5年度三重県の水道概況」（令和7年3月、三重県環境生活部大気・水環境課）

表 4-2-7 利水施設（受水施設）

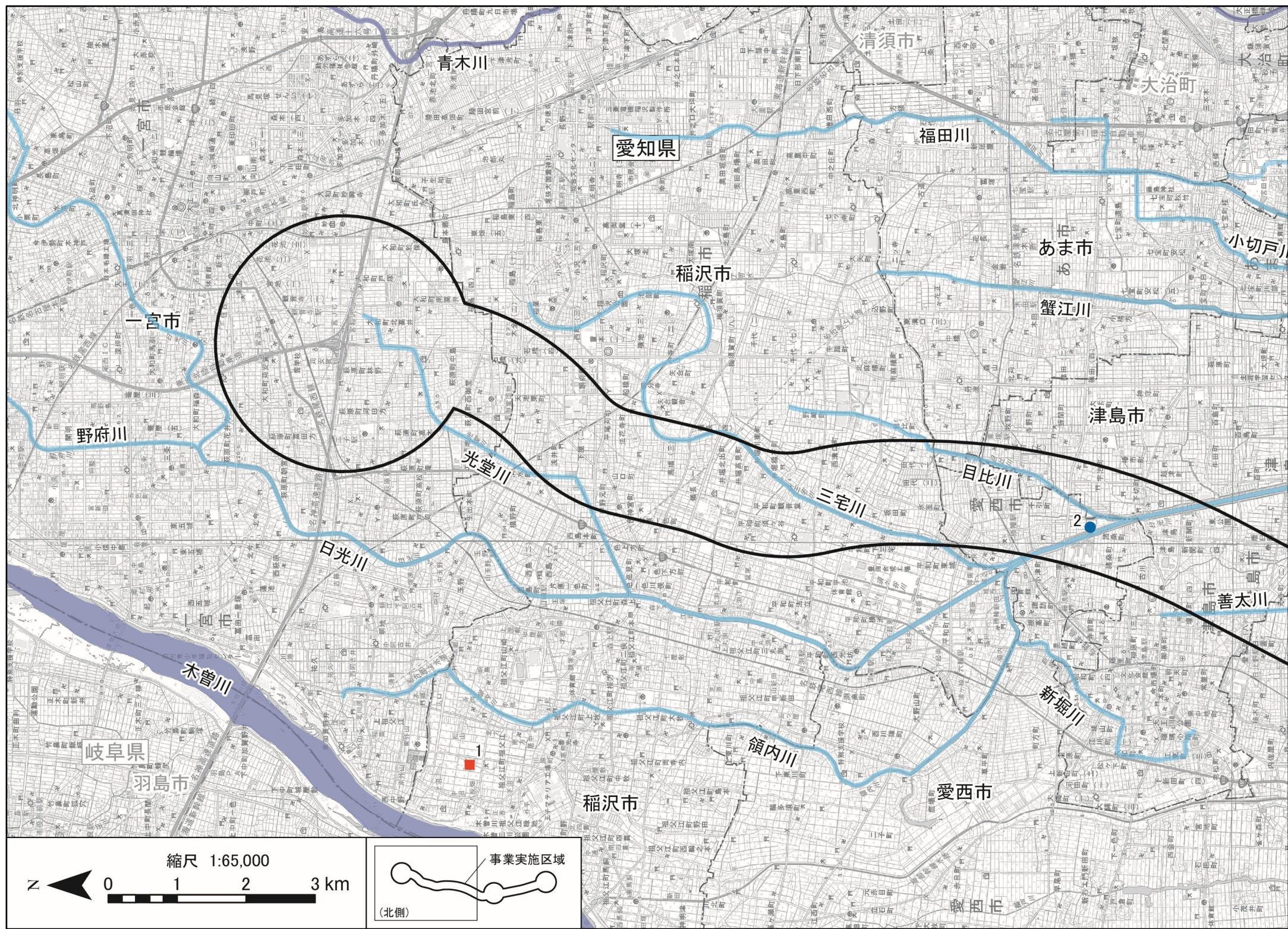
行政区分	区分	No.	施設名	給水能力	有効容量	取水能力
愛知県	浄水場	1	尾張西部浄水場	169,000 m ³ /日	-	-
	広域調整池	2	海部広域調整池	-	9200 m ³	-
		2	弥富ポンプ場	-	-	85.8 m ³ /分
	取水場	3	筏川取水場	-	-	90.0 m ³ /分

注) No. は図4-2-4に対応する。

出典：「尾張水道事務所の事業概要」（愛知県ホームページ）

「愛知県の浄水場～これからも変わらぬ安心届けます～」(愛知県ホームページ)

「水源・導水施設」(愛知県ホームページ)



- 凡例
- 事業実施区域
 - 県界
 - 市町村界
 - 浄水場
 - 広域調整池
 - 取水場
 - 1級河川
 - 2級河川

出典：「尾張水道事務所の事業概要」（愛知県ホームページ）

図 4-2-4(1) 利水の状況

(2) 農業用水

調査区域における農業用水の多くは、宮田用水及び木曾川用水から供給を受けています。宮田用水の水源は犬山頭首工、木曾川用水の水源は木曾川大堰となっており、いずれも木曾川の表流水を利用しています。

なお、調査区域には、農業用ため池はありません、

(3) 工業用水

調査区域の市町村における工業用水取水状況は表 4-2-8 に、工業用水施設は表 4-2-9 及び前掲の図 4-2-4 に示すとおりです。また、濃尾平野における地下水の工業用途採取量の経年変化は表 4-2-10 に示すとおりです。

愛知県及び三重県では、県全体の公共水道（工業用水道）からの取水が多くを占めています。また、調査区域に含まれる愛知県の市町村における工業用水道は、尾張西部浄水場から供給されており、調査区域に含まれる三重県の市町における工業用水道は、播磨浄水場から供給されています。

表 4-2-8 工業用水取水状況

県	市町村	事業所数	1日当たり水源別取水状況(m ³)				
			総数	公共水道		井戸水	その他の淡水
				工業用水道	上水道		
愛知県	一宮市	159	37,714	13,116	11,219	12,722	117
	津島市	30	6,145	769	5,322	50	4
	稲沢市	106	59,369	50,265	2,699	2,424	191
	愛西市	32	2,503	1,387	960	156	-
	弥富市	37	2,439	965	941	533	-
	あま市	47	3,667	1,346	1,405	916	-
	蟹江町	21	1,354	55	1165	134	-
	飛島村	28	11,985	3,630	3,972	2	-
県全体	3,986	8,043,840	909,810	317,826	609,737	203,270	
三重県	県全体	1,055	1,075,268	455,823	47,937	94,477	111,520

注1) 従業員30人以上の事業所を対象としている。

注2) 三重県については市町村別の数値が公表されていないため、県全体の数値を示す。

出典：「令和3年経済センサス-活動調査産業別集計（製造業・詳細版）」（令和5年、愛知県県民文化局生活部統計課）

表 4-2-9 工業用水施設

行政区分	区分	No.	施設名	給水能力
愛知県	浄水場	1	尾張西部浄水場	150,000 m ³ /日

注) No. は図4-2-4に対応する。

出典：「尾張水道事務所の事業概要」（愛知県ホームページ）

「尾張水道事務所が所管する浄水場の案内」（愛知県ホームページ）

表 4-2-10 地下水の工業用途採取量の経年変化

単位：百万 m³/年

地域名	用途	令和元年度	令和2年度	令和3年度	令和4年度	令和5年度
濃尾平野	工業用	45.0	42.0	41.0	40.0	40.0
	農業用	11.0	11.0	11.0	11.0	10.0
	地域の合計	138.0	132.0	130.0	129.0	125.0

出典：「愛知県濃尾平野地盤環境情報令和5年度」（令和5年、愛知県県民文化局生活部統計課）

2) 漁業の状況

調査区域における漁業権の設定状況は表 4-2-11 及び図 4-2-5 に示すとおりです。

愛知県については、鵜戸川に共同漁業権、善太川及び佐屋川に区画漁業権が設定されています。

三重県については、海面として木曾川、鍋田川、町屋川に共同漁業権及び区画漁業権が設定されています。

表 4-2-11(1) 漁業権の設定状況（内水面）

県名	免許番号	漁業区域	漁業名称	漁業時期	存続期間
愛知県	内共第 21 号	鵜戸川	第 5 種共同漁業 ふな漁業	1. 1～12. 31	R6. 1. 1～ R15. 12. 31
	内区第 1 号	善太川	第 2 種区画漁業 ふな養殖業、もろこ養殖業	1. 1～12. 31	R6. 1. 1～ R10. 12. 31
	内区第 2 号	佐屋川	第 1 種区画漁業 ふな小割式養殖業 第 2 種区画漁業 ぼら養殖業、こい養殖業、ふな 養殖業	1. 1～12. 31	R6. 1. 1～ R10. 12. 31

出典：「漁業権の免許の状況について(漁場マップ)」(水産庁ホームページ)

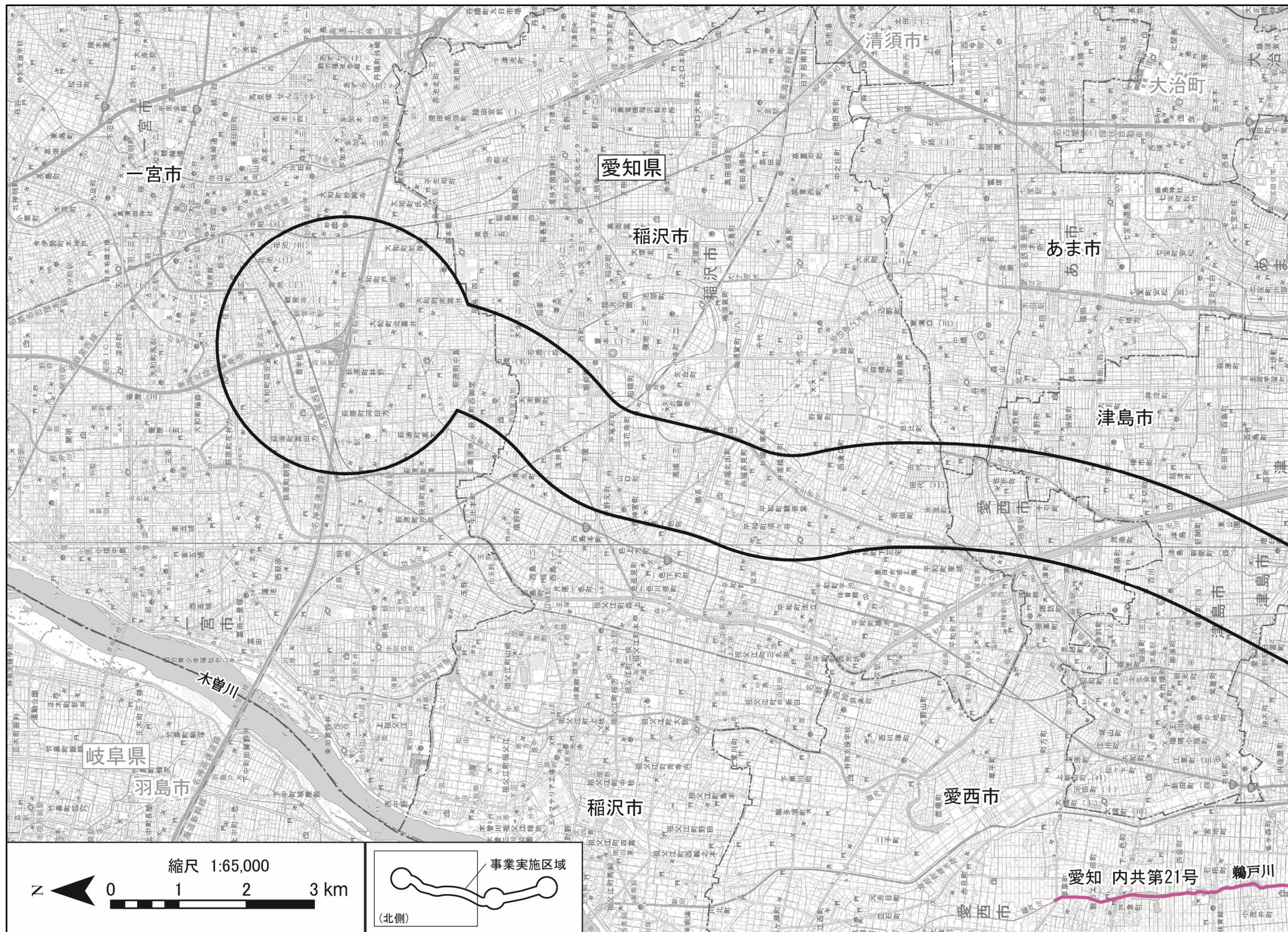
表 4-2-11(2) 漁業権の設定状況（海面）

県名	免許番号	漁業区域	漁業名称	漁業時期	存続期間
三重県	共第 1 号	木曾川、鍋田川	第 1 種共同漁業 あかがい漁業、あさり漁業、い そしじみ漁業、かき漁業、しじ み漁業、とりがい漁業、ばかが い漁業、はまぐり漁業、まてが い漁業、おごのり漁業、えむし 漁業、すなもぐり漁業	1. 1～12. 31	R5. 9. 1～ R15. 8. 31
			第 2 種共同漁業		
			建網漁業	1. 1～12. 31	
			建干網漁業	4. 1～12. 31	
	共第 2 号	町屋川から桑名市長島 町地先	第 1 種共同漁業 あかがい漁業、あさり漁業、い そしじみ漁業、かき漁業、しじ み漁業、とりがい漁業、ばかが い漁業、はまぐり漁業、あおの り漁業、おごのり漁業、えむし 漁業、すなもぐり漁業	1. 1～12. 31	R5. 9. 1～ R15. 8. 31
			第 2 種共同漁業		
			建網漁業	1. 1～12. 31	
			つぼ網漁業	3. 1～11. 30	
			建干網漁業	4. 1～12. 31	
			筌漁業	3. 1～11. 30	

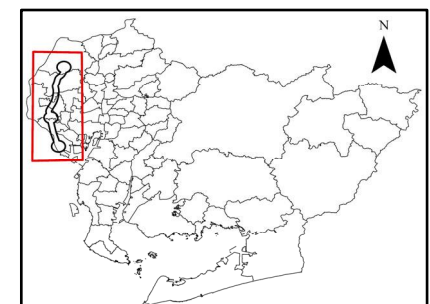
表 4-2-11(3) 漁業権の設定状況（海面）

県名	免許番号	漁業区域	漁業名称	漁業時期	存続期間
三重県	区第1号	桑名郡木曾岬町地先 (海域)	第1種区画漁業 藻類養殖業	9.1～4.30	R5.9.1～ R10.8.31
	区第2号	桑名郡木曾岬町地先 (海域)	第1種区画漁業 藻類養殖業	9.1～4.30	R5.9.1～ R10.8.31
	区第3号	桑名市長島町地先 (海域)	第1種区画漁業 藻類養殖業	9.1～4.30	R5.9.1～ R10.8.31
	区第4号	桑名市長島町地先 (海域)	第1種区画漁業 藻類養殖業	9.1～4.30	R5.9.1～ R10.8.31
	区第5号	桑名市長島町地先 (海域)	第1種区画漁業 藻類養殖業	9.1～4.30	R5.9.1～ R10.8.31
	区第7号	桑名市福岡町地先 (海域)	第1種区画漁業 藻類養殖業	9.1～4.30	R5.9.1～ R10.8.31

出典：「漁業権の免許の状況について(漁場マップ)」(水産庁ホームページ)

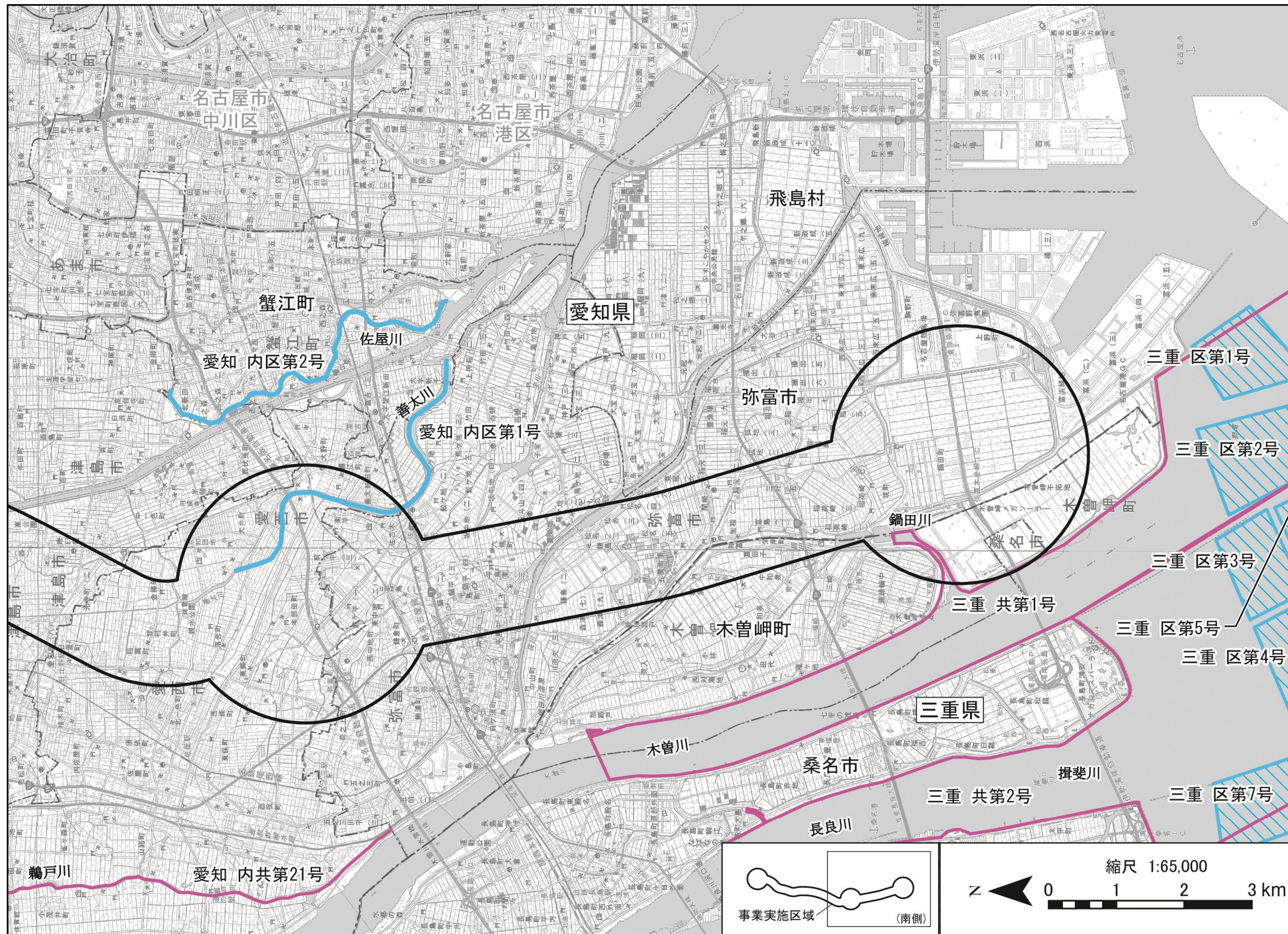


- 凡例
- 事業実施区域
 - 県界 市町村界
 - 共同漁業権
 - 区画漁業権

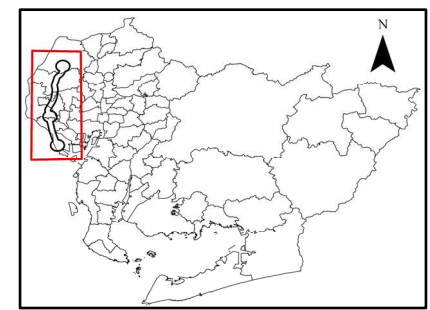


出典：「漁業権の免許の状況について(漁場マップ)」(水産庁ホームページ)

図 4-2-5(1) 漁業権の設定状況



- 凡例
- 事業実施区域
 - 県界
 - 市町村界
 - 共同漁業権
 - 区画漁業権



出典：「漁業権の免許の状況について(漁場マップ)」(水産庁ホームページ)

図 4-2-5(2) 漁業権の設定状況

2.4 交通の状況

1) 道路の状況

調査区域における主要道路の自動車交通量は表 4-2-12 に、主要道路網は図 4-2-6 に示すとおりです。

調査区域には、名神高速道路や東名阪自動車道、伊勢湾岸自動車道、東海北陸自動車道等の高速自動車国道、国道 1 号や国道 23 号等の一般国道等が存在しています。

24 時間交通量は、名神高速道路で 55,961～79,890 台、東名阪自動車道で 49,344～56,766 台、伊勢湾岸自動車道で 79,216～84,549 台、東海北陸自動車道で 30,587～42,512 台、国道 1 号で 16,022～21,280 台、国道 23 号で 42,953～51,652 台となっています。

表 4-2-12(1) 自動車交通量

県	市	基本 区間 番号	路線名	交通量観測地点地名	昼間 12 時間 自動車類 交通量上下 合計(台)	24 時間 自動車類 交通量上下 合計(台)	昼間 12 時間 大型車 混入率(%)	混雑 度
愛 知 県	一 宮 市	560	東海北陸自動車道	一宮稲沢北 (一宮 JCT) ～一宮西	32,656	42,512	23.5	0.64
		570	東海北陸自動車道	一宮西～尾西	23,792	30,587	22.8	0.49
		130	名神高速道路	一宮～一宮 JCT	57,021	79,890	28.7	0.98
		140	名神高速道路	一宮 JCT～岐阜羽島	38,476	55,961	34.6	0.70
		5040	愛知県道高速清須 一宮線	一宮市浅野	46,716	58,974	16.8	0.94
		10260	一般国道 22 号	一宮市浅野土井ノ内	38,267	53,715	13.8	1.54
		10270	一般国道 22 号	一宮市朝日 2 丁目	42,922	59,244	13.5	1.17
		10280	一般国道 22 号	一宮市中島通 3 丁目	39,561	55,092	15.2	1.16
		11900	一般国道 155 号	一宮市浅野字一本杉	14,498	19,169	12.2	2.72
		11915	一般国道 155 号	一宮市大和町荻安賀	10,643	13,730	12.0	0.71
		11916	一般国道 155 号	一宮市大和町荻安賀	11,364	15,000	15.0	0.44
		40470	岐阜稲沢線	一宮市大和町南高井江北	14,462	19,090	17.7	1.85
		40530	大垣一宮線	一宮市起用水添	11,008	16,091	12.1	1.05
		43400	大垣一宮線	一宮市深坪町	17,001	23,291	8.2	0.70
		42830	一宮蟹江線	一宮市大和町於保	9,056	11,592	2.7	1.22
		66180	羽島稲沢線	一宮市玉野字中瀬古	7,024	8,850	10.8	3.11
		60770	奥音羽線	一宮市開明字名古羅	4,894	6,166	3.0	0.69
		60805	萩原三条北方線	一宮市萩原町朝宮産明神	2,281	2,806	3.5	1.46
		60810	萩原三条北方線	一宮市三条	6,125	7,718	1.8	0.72
		60960	井之口江南線	一宮市丹陽町九日市場宮浦	10,731	13,843	23.9	8.72
		61550	名古屋一宮線	一宮市多加木 2 丁目	11,284	14,669	10.6	1.07
		65180	尾張一宮停車場線	一宮市本町 4 丁目	9,043	11,756	6.5	0.38
		61660	大垣江南線	一宮市西大海道本郷	6,210	7,824	4.9	0.72
		65890	一宮西中野線	一宮市大和町南高井江北	2,181	2,748	7.3	0.39
		11910	一般国道 155 号	-	11,489	14,936	9.8	0.68
		12020	一般国道 155 号	-	5,491	6,919	15.6	0.63
		40540	大垣一宮線	-	24,050	33,670	8.9	1.02

表 4-2-12(2) 自動車交通量

県	市	基本 区間 番号	路線名	交通量観測地点地名	昼間 12 時間 自動車類 交通量上下 合計(台)	24 時間 自動車類 交通量上下 合計(台)	昼間 12 時 間大型車 混入率(%)	混雑度
愛知県	一宮市	60520	一宮津島線	-	7,360	9,347	10.0	1.02
		60660	一宮清須線	-	1,547	1,856	4.2	1.46
		60661	一宮清須線	-	1,579	1,895	2.9	0.33
		60690	萩原停車場線	-	4,791	6,037	6.9	0.64
		60750	富田一宮線	-	4,711	5,936	6.5	0.62
		60780	西萩原北方線	-	5,745	7,239	14.9	0.83
		60820	萩原三条北方線	-	11,204	14,453	15.6	1.39
		60890	一宮各務原線	-	13,179	17,396	8.0	0.68
		61281	小折一宮線	-	5,557	7,002	12.1	1.19
		61560	名古屋一宮線	-	13,768	18,311	6.8	0.28
		61650	大垣江南線	-	5,345	6,735	4.7	0.66
		65240	名鉄一宮停車場線	-	4,766	6,005	6.9	0.64
		65891	一宮西中野線	-	3,297	4,121	3.8	0.52
		65900	一宮西中野線	-	4,469	5,631	16.8	0.54
	津島市	11940	一般国道 155 号	津島市江川町 1 丁目	14,362	19,245	20.0	1.30
		40250	津島南濃線	津島市昭和町 3 丁目	8,034	10,203	3.2	0.89
		42880	一宮蟹江線	津島市百島町三正六歩	21,082	29,093	29.0	0.77
		42990	名古屋津島線	津島市越津町柳之内	10,664	13,543	6.2	1.20
		43540	名古屋津島線	津島市新開町 1 丁目	7,840	9,957	3.2	0.58
		42995	名古屋津島線	今市場町	7,398	9,544	2.5	0.70
		60240	津島蟹江線	津島市唐臼町柳原	10,504	13,550	9.5	1.01
		60260	津島七宝名古屋線	津島市百町柿割	9,644	12,624	11.7	1.10
		60310	津島立田海津線	津島市江川町 1 丁目	3,452	4,280	3.7	0.50
		60330	津島稲沢線	津島市寺前町 3 丁目	6,904	8,768	4.4	0.68
		65210	一宮弥富線	津島市橘町 4 丁目	9,485	12,141	3.9	0.92
		65940	平和蟹江線	津島市中一色町中山	4,209	5,261	4.8	0.52
		65970	蜂須賀白浜線	津島市寺野町瓦土	2,170	2,713	2.3	0.44
		11950	一般国道 155 号	-	13,139	17,343	21.2	1.19
		42870	一宮蟹江線	-	21,773	30,264	29.4	0.80
		42996	名古屋津島線	-	13,208	17,435	9.8	1.11
		60220	鹿伏兎大井線	-	6,534	8,233	12.1	1.04
		60230	津島蟹江線	-	5,415	6,823	9.4	0.67
		60255	津島蟹江線	-	4,917	6,195	9.1	0.78
60300		津島停車場今市場線	-	5,677	7,153	0.0	1.16	
60700	津島停車場線	-	5,719	7,206	0.0	0.75		
65980	蜂須賀白浜線	-	5,725	7,214	9.4	0.72		
稲沢市	11920	一般国道 155 号	稲沢市平和町六輪須ヶ脇	11,966	15,436	16.3	2.08	
	42831	一宮蟹江線	稲沢市稲島 12 丁目	8,857	11,248	5.8	1.05	
	42840	一宮蟹江線	稲沢市稲沢町前田	13,646	18,286	18.2	0.98	
	42940	名古屋祖父江線	稲沢市増田西町	8,646	11,067	10.9	12.01	
	42951	名古屋祖父江線	稲沢市梅須賀町 8 丁目	9,141	11,700	15.7	1.10	

表 4-2-12(3) 自動車交通量

県	市	基本 区間 番号	路線名	交通量観測地点地名	昼間 12 時間 自動車類交 通量上下合 計(台)	24 時間自動 車類交通量 上下合計 (台)	昼間 12 時 間大型車混 入率(%)	混雑 度
愛 知 県	稲 沢 市	60490	給父清須線	稲沢市平和町法立六丁	8,771	11,051	13.8	0.91
		60530	一宮津島線	稲沢市祖父江町上牧下川田	4,416	5,520	4.5	0.60
		60550	馬飼井堀線	稲沢市祖父江町野田	6,553	8,257	13.8	0.81
		66300	稲沢祖父江線	稲沢市平金森町	3,481	4,351	19.4	0.41
		60610	桑原祖父江線	稲沢市祖父江町馬飼東馬飼	5,867	7,354	20.2	0.81
		60670	一宮清須線	稲沢市井之口四家町	5,028	6,335	13.0	0.54
		61132	名古屋豊山稲沢線	稲沢市下津本郷町	8,124	10,480	10.5	1.00
		65190	一宮弥富線	稲沢市横野神田町	2,223	2,712	3.6	0.45
		65880	給父稲沢線	稲沢市祖父江町中牧字宮原	1,394	1,673	7.4	1.51
		42700	春日井稲沢線	-	11,366	16,253	12.8	0.97
		42710	春日井稲沢線	-	13,338	17,740	23.1	1.76
		42770	一宮犬山線	-	9,270	11,866	8.7	0.84
		42960	名古屋祖父江線	-	3,652	4,565	15.0	0.89
		42961	名古屋祖父江線	-	5,785	7,289	9.0	0.60
		60340	津島稲沢線	-	3,108	3,854	4.0	1.94
		60341	津島稲沢線	-	5,033	6,342	5.3	0.72
		60531	一宮津島線	-	3,082	3,853	12.2	0.48
		60580	稲沢祖父江線	-	5,786	7,290	6.9	0.69
		60630	一宮清須線	-	4,833	6,090	2.7	3.19
		60720	須成七宝稲沢線	-	7,291	9,187	11.2	0.88
	60722	須成七宝稲沢線	-	4,008	5,010	5.6	0.57	
	61230	小牧岩倉一宮線	-	6,334	7,981	13.0	0.44	
	65170	大里停車場清須線	-	4,430	5,538	7.8	0.59	
	愛 西 市	520	東名阪自動車道	蟹江～弥富	39,879	52,386	22.1	0.76
		11955	一般国道 155 号	愛西市西保町内数馬	10,467	13,398	31.7	0.56
		40260	津島南濃線	愛西市立石町上	8,131	10,326	16.7	1.02
		40990	弥富名古屋線	愛西市大野町郷西	5,776	7,278	10.6	0.71
		41450	名古屋蟹江弥富線	愛西市大井町石池	9,499	12,159	18.4	1.07
		43280	あま愛西線	愛西市古瀬町村前	17,886	24,504	11.3	0.68
		60200	子宝愛西線	愛西市東條町平城	5,044	6,355	27.8	0.68
		60320	津島海津線	愛西市早尾町草場	1,133	1,360	10.9	0.24
		60380	佐屋多度線	愛西市大井町姥弥八	9,750	12,480	8.5	1.19
60390		佐屋多度線	愛西市本部田町本東	4,698	5,919	20.7	0.61	
60410		佐屋多度線	愛西市森川町村仲	10,622	14,346	27.7	1.29	
66170		給父西枇杷島線	愛西市西川端町兼久	4,709	5,839	15.9	0.59	
60420		給父西枇杷島線	愛西市勝幡町元池	9,819	12,568	11.9	1.69	
60540		一宮津島線	愛西市町方町大山田	5,542	6,983	5.8	0.68	
61280		立田長島インター線	愛西市立田町十六石山	5,528	6,876	31.3	0.74	
65200		一宮弥富線	愛西市町方町南堤外	5,902	7,437	4.9	1.00	
65220		一宮弥富線	愛西市内佐屋町郷	5,836	7,353	2.7	0.69	

表 4-2-12(4) 自動車交通量

県	市	基本 区間 番号	路線名	交通量観測地点地名	昼間 12 時間 自動車類交通 量上下合計 (台)	24 時間自動 車類交通量 上下合計 (台)	昼間 12 時 間大型車混 入率(%)	混雑 度	
愛知県	愛西市	65300	大藤永和停車場線	愛西市大野町未	4,633	5,838	8.1	0.66	
		41480	名古屋蟹江弥富線	-	10,060	12,977	18.4	1.21	
		43290	あま愛西線	-	9,997	12,896	13.2	0.39	
		60140	富島津島線	-	8,915	11,411	6.0	0.91	
	弥富市	700	伊勢湾岸自動車道	飛島第二～湾岸弥富	50,809	84,549	45.9	0.81	
		710	伊勢湾岸自動車道	湾岸弥富～弥富木曾岬	46,563	79,216	46.7	0.75	
		10140	一般国道 1 号	弥富市鯛浦町南前新田	12,978	17,189	15.1	1.21	
		10150	一般国道 1 号	弥富市鯛浦町西前新田	11,444	16,022	8.5	1.10	
		10600	一般国道 23 号	弥富市稲荷町堤外	26,514	42,953	36.9	1.05	
		10610	一般国道 23 号	弥富市富島 2 丁目	31,071	47,844	42.8	1.01	
		11960	一般国道 155 号	弥富市荷之上町古堤	11,992	15,710	21.7	0.55	
		41460	名古屋蟹江弥富線	弥富市西中地町五右	8,611	10,850	19.0	0.74	
		42900	蟹江飛島線	弥富市竹田 6 丁目	19,728	27,470	33.9	0.78	
		43040	名古屋西港線	弥富市楠 1 丁目	11,467	15,136	65.8	0.53	
		43045	名古屋西港線	弥富市操出 10 丁目	11,381	15,023	54.5	0.63	
		41470	名古屋蟹江弥富線	-	5,574	7,023	15.0	0.59	
		43030	名古屋十四山線	-	7,161	9,023	17.6	0.86	
		60060	境政成新田蟹江線	弥富市三稲 1 丁目	1,199	1,415	11.8	0.21	
		66240	新政成弥富線	弥富市六條町大山	5,100	6,426	23.5	0.80	
		60130	富島津島線	弥富市森津 13 丁目	2,554	3,167	3.9	0.48	
		60160	鳥ヶ地名古屋線	弥富市神戸 1 丁目	4,089	5,152	23.4	0.73	
		60180	木曾岬弥富停車場線	弥富市前ヶ須町野方	4,586	5,778	3.9	0.52	
		65230	一宮弥富線	弥富市鯛浦町未新田	10,276	13,153	10.5	1.10	
		65280	大藤永和停車場線	弥富市稲吉 1 丁目	2,658	3,296	13.7	0.45	
		65290	大藤永和停車場線	弥富市下押萩 1 丁目	1,812	2,229	7.0	2.00	
		66230	新政成弥富線	-	7,072	8,911	8.9	0.69	
		66250	富島津島線	-	7,072	8,911	8.9	0.83	
		60190	子宝愛西線	-	5,061	6,377	25.0	0.76	
		60070	境政成新田蟹江線	-	3,516	4,395	65.9	0.64	
		あま市	510	東名阪自動車道	名古屋西～蟹江	43,732	56,766	21.7	0.79
			370	名古屋第二環状 自動車道	清洲西 IC～甚目寺北 IC	37,831	50,055	21.4	0.84
			380	名古屋第二環状 自動車道	甚目寺北 IC～甚目寺南 IC	39,216	51,449	21.4	0.91
			42850	一宮蟹江線	あま市丹波前並	20,173	27,839	27.6	0.77
			42980	名古屋津島線	あま市七宝町下田堂中	13,210	17,437	8.5	0.69
			60270	津島七宝名古屋線	あま市七宝町伊福鍛冶屋前	14,484	19,409	9.5	1.34
			60110	津島七宝名古屋線	あま市七宝町伊福鍛冶屋前	14,484	19,409	9.5	1.40
			60430	給父西枇杷島線	あま市新居屋高畑	10,035	12,845	14.5	1.08
			60500	給父清須線	あま市方領七ノ坪	10,755	13,874	21.5	1.30
			60710	須成七宝稻沢線	あま市七宝町下之森	5,287	6,662	7.2	0.62
			60721	須成七宝稻沢線	あま市七宝町沖之島南屋敷	8,659	10,997	5.8	0.86
60371	西条清須線		-	5,007	6,309	5.1	1.23		
60372	西条清須線		-	5,007	6,309	5.1	1.33		

表 4-2-12(5) 自動車交通量

県	市	基本 区間 番号	路線名	交通量観測地点地名	昼間 12 時 間自動車類 交通量上下 合計(台)	24 時間自 動車類交 通量上下 合計(台)	昼間 12 時 間自動車 類大型車 混入率(%)	混雑 度
愛知県	蟹江町	10130	一般国道 1 号	蟹江町舟入 1 丁目	15,763	21,280	16.0	1.64
		10131	一般国道 1 号	蟹江町蟹江新田	15,550	21,059	16.2	1.60
		41000	弥富名古屋線	蟹江町本町 5 丁目	14,571	19,379	5.4	1.39
		41440	名古屋蟹江弥富線	蟹江町須成敵目	9,742	12,470	20.1	0.94
		42890	一宮蟹江線	蟹江町西之森 7 丁目	27,699	39,056	28.0	1.22
		43025	名古屋十四山線	蟹江町鍋蓋新田千ノ割	11,857	15,414	16.7	1.44
		60040	境政成新田蟹江線	蟹江町今二之坪	6,231	7,851	3.9	0.68
		60100	境政成新田蟹江線	蟹江町今二之坪	6,231	7,851	3.9	0.72
		60245	津島蟹江線	蟹江町西之森 2 丁目	9,172	11,740	5.3	1.23
		66450	平和蟹江線	蟹江町蟹江新田銭袋	2,413	2,992	9.7	0.26
		60250	津島蟹江線	-	1,524	1,829	1.9	0.38
		65960	蟹江梅之郷線	-	585	696	24.8	0.10
		飛島村	460	名古屋第二環状 自動車道	飛島北 IC~飛島 JCT	8,964	11,213	21.3
690	伊勢湾岸自動車道		飛島第二~湾岸弥富	50,809	84,549	45.9	0.81	
695	伊勢湾岸自動車道		飛島第二~湾岸弥富	50,809	84,549	45.9	0.81	
12560	一般国道 302 号		飛島村木場 1 丁目	11,547	14,203	58.8	0.65	
12570	一般国道 302 号		飛島村梅之郷中梅	11,249	14,614	44.6	1.31	
12572	一般国道 302 号		飛島村渚 8 丁目	11,003	14,964	25.7	1.26	
12550	一般国道 302 号 (伊勢湾岸道路)		名港中央~飛島 1	64,131	100,056	47.7	0.84	
60090	境政成新田蟹江線		-	4,776	6,018	9.5	0.77	
60120	新政成弥富線		-	5,573	7,022	26.3	1.74	
60080	境政成新田蟹江線		-	1,500	1,800	12.7	0.38	
三重県	桑名市	10	東名阪自動車道	弥富~長島	37,323	49,344	22.9	0.74
		250	伊勢湾岸自動車道	弥富木曾岬~湾岸長島	48,858	81,833	47.7	0.80
		260	伊勢湾岸自動車道	湾岸長島~湾岸桑名	46,880	79,421	49.1	0.78
		10100	一般国道 23 号	桑名市長島町福吉	33,214	51,652	35.1	1.03
		10110	一般国道 23 号	桑名市長島町福吉	32,546	49,470	36.8	1.32
		11640	一般国道 421 号	桑名市馬道 1 丁目	6,526	8,484	6.7	0.75
		40120	水郷公園線	桑名市長島町	6,472	7,946	15.4	0.88
		40130	水郷公園線	桑名市長島町殿名	6,515	8,274	23.7	0.84
		40140	水郷公園線	桑名市長島町出口	6,728	8,485	21.4	0.77
		60170	多度長島線	桑名市長島町下坂手	266	303	6.0	0.05
		60580	立田長島外線	桑名市長島町西川	4,498	5,667	30.1	0.62
		60690	桑名四日市線	桑名市大字大貝須	1,215	1,458	6.9	0.22
		61060	長島停車場線	桑名市長島町西外面	323	401	3.1	0.49
		木曾岬町	240	伊勢湾岸自動車道	湾岸弥富~弥富木曾岬	46,563	79,216	46.7
60070	木曾岬弥富停車場線		木曾岬町大字源緑輪中	1,242	1,503	50.7	0.33	
60060	木曾岬弥富停車場線		木曾岬町大字西対海地	1,508	1,795	8.0	0.24	

注) 斜体は推計値を示している。

出典:「令和 3 年度全国道路・街路交通情勢調査一般交通量調査集計表」(国土交通省ホームページ)