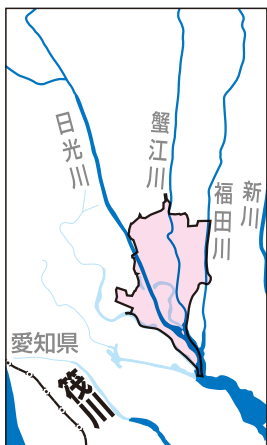










# 筏川水系筏川 浸水想定区域図 L2(想定最大規模)

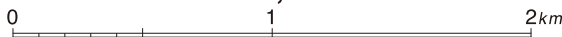


## 浸水の深さ

	5.0m 以上
	4.0m~5.0m 未満
	3.0m~4.0m 未満
	2.0m~3.0m 未満
	1.0m~2.0m 未満
	0.3m~1.0m 未満
	0.3m 未満
	河川



1:25,000



この図は、筏川水系筏川の県管理区間において、水防法の規定により指定された想定し得る最大規模の降雨で概ね1000年に1回程度起こる大雨(筏川流域の24時間総雨量831mm)により筏川のみが氾濫した場合による蟹江町の洪水浸水想定区域、浸水した場合に想定される水深を表示した図です。