

計 画 図

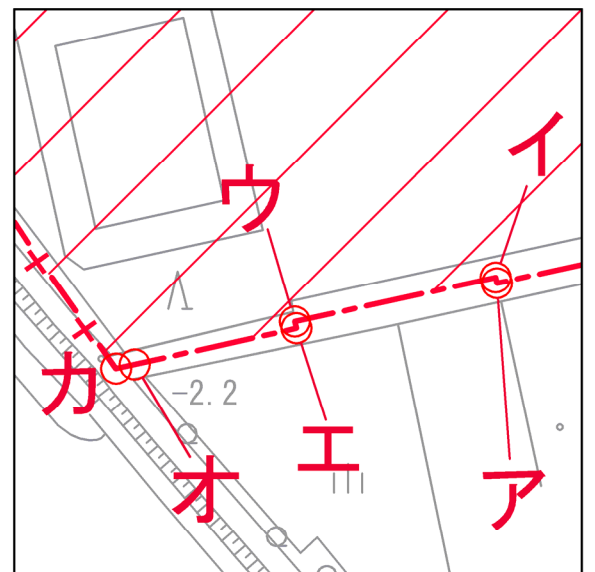
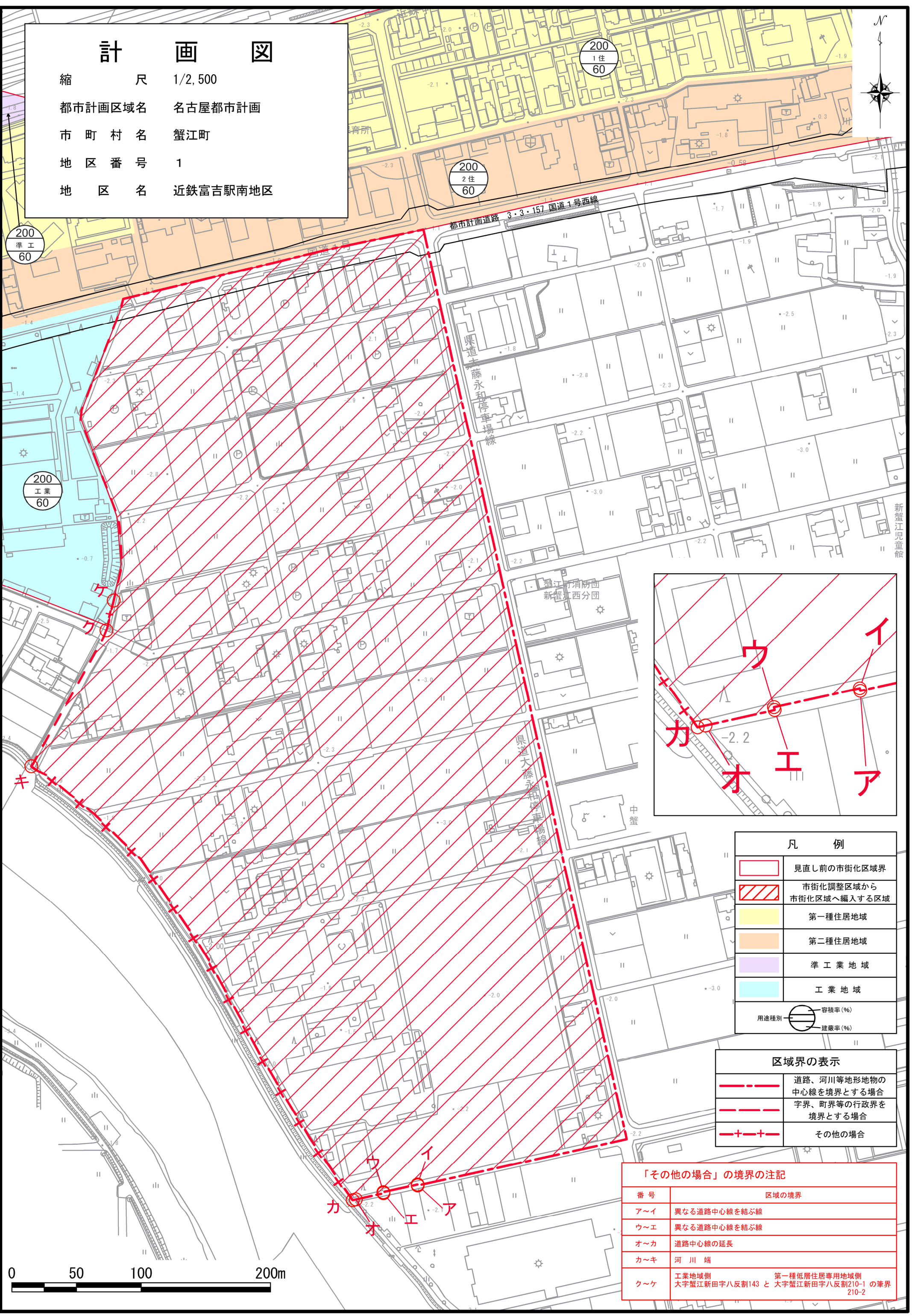
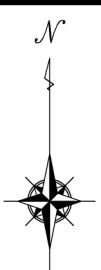
縮 尺 1/2,500
 都市計画区域名 名古屋都市計画
 市 町 村 名 蟹江町
 地 区 番 号 1
 地 区 名 近鉄富吉駅南地区

200
 準工
 60

200
 工業
 60

200
 1住
 60

200
 2住
 60



凡 例	
	見直し前の市街化区域界
	市街化調整区域から市街化区域へ編入する区域
	第一種住居地域
	第二種住居地域
	準工業地域
	工業地域
用途種別	容積率(%) 建蔽率(%)

区域界の表示	
	道路、河川等地形地物の中心線を境界とする場合
	字界、町界等の行政界を境界とする場合
	その他の場合

「その他の場合」の境界の注記	
番 号	区域の境界
ア～イ	異なる道路中心線を結ぶ線
ウ～エ	異なる道路中心線を結ぶ線
オ～カ	道路中心線の延長
カ～キ	河 川 端
ク～ケ	工業地域側 第一種低層住居専用地域側 大字蟹江新田字八反割143 と 大字蟹江新田字八反割210-1の境界 210-2

